

# Le Journal du Parc

AUTOMNE 2008

LE JOURNAL TRIMESTRIEL DES HABITANTS DU PARC NATUREL RÉGIONAL DES LANDES DE GASCOGNE N°46



**VINCENT NUCHY**

Président du Parc  
naturel régional  
des Landes de Gascogne  
Maire de Salles

## Les communes, maillon essentiel du projet du Parc

La vie du Parc est concernée de près par les élections municipales qui se sont déroulées ce printemps. En effet, les communes du territoire du Parc participent à plusieurs titres au projet et au fonctionnement du Parc. Par l'intermédiaire de deux syndicats de communes, l'un girondin, l'autre landais, elles sont représentées au conseil syndical du Parc, aux côtés de la Région, des Départements et des deux villes portes que sont Bordeaux et Mont-de-Marsan.

Ce sont également les communes, par leur approbation ou non de la Charte, qui déterminent le périmètre définitif du Parc.

Il est important que vos élus locaux connaissent les actions du Parc et les enjeux du territoire pour mieux s'approprier le rôle qu'ils devront jouer tant dans le fonctionnement du Parc naturel que dans les phases à venir de révision de sa Charte.

C'est dans cet objectif que nous avons organisé, ce printemps, des discussions avec les conseillers municipaux du territoire. L'importante participation de vos élus témoigne de leur intérêt pour tous les sujets partagés entre les communes et le Parc naturel.

Pour aller plus loin dans les échanges et la connaissance mutuelle, en ma qualité de nouveau président du Parc naturel régional, j'irai cet automne à la rencontre de chaque maire et équipe municipale. Les communes représentent l'échelon de base de la réalisation du projet de préservation et de valorisation des patrimoines d'un Parc naturel. Sur le parcours de la définition de notre nouvelle Charte, elles constituent donc un maillon essentiel pour une construction collective et solidaire du développement durable.



Parc  
naturel  
régional  
des Landes  
de Gascogne



- 2 Brèves
- 3 Actualités
- 4 Initiatives
- 5 Dossier  
2030 : un Parc naturel pour  
quelles Landes de Gascogne ?
- 9 Portrait & point de vue  
Portrait : Zoubir Chattou  
Questions à : Vincent Nuchy
- 10 Découvertes  
Migration automnale des oiseaux  
Malprat : renaissance d'une île
- 11 Conseils pratiques  
Comment se chauffer cet hiver ?
- 12 Agenda

# brèves

## Mieux connaître **pour mieux préserver**

**Le Parc, soutenu financièrement par l'Europe, la région Aquitaine et les départements des Landes et de la Gironde, a mené depuis 2006 des inventaires très complets de la richesse en faune et flore de son territoire.**

Au menu des études : cartographie des zones humides, biodiversité végétale, insectes des vallées de la Leyre, potentialités d'accueil du milieu pour les espèces migratrices de poissons (lamproies, anguilles, brochets), rapaces nocturnes et de jour, l'engoulement d'Europe, les chauves-souris, les batraciens (grenouilles, crapauds, tritons), la loutre, les papillons des landes et prairies... Et quand on cherche, on trouve... de nombreuses espèces dont certaines rares, voire même uniques en France !

Reste maintenant à trouver des outils de diffusion de cette banque d'informations afin que chacun prenne connaissance de la richesse naturelle de son territoire voire de sa parcelle et ainsi la préserver. La règle du jeu est claire : l'accès est libre, en toute transparence...

Contact : Nathalie Villarreal 05 57 71 99 99



## Le peuplement de la Grande-Lande **des lagunes aux airiaux**

**Placé sous la direction du Conseil scientifique et culturel du Parc naturel régional, le 3<sup>e</sup> colloque de Sabres se tiendra dans les nouvelles installations du Pavillon des Landes de Gascogne, le samedi 8 et le dimanche 9 novembre 2008.**

Une vingtaine de chercheurs feront part de leurs plus récentes découvertes, et donneront des éclairages nouveaux sur l'apparition des lagunes, sur la datation des dunes continentales ou sur l'anthropisation des milieux humides, mais aussi sur la création de l'habitat en « quartiers » et « airiaux ».

Inscription et souscription aux Actes du colloque (port compris) :

tarif normal (40 €) et tarif étudiant (25 €)

Renseignements : 05 57 71 99 84 ; résumé du programme page 12



## Bientôt un nouveau périmètre **pour le site inscrit des Vallées de la Leyre**

**Les vallées de la Leyre et le Val de l'Eyre, ont été inscrits à l'inventaire des sites en juin 1973. Cette protection venait compléter la création du Parc naturel régional et la mise en valeur touristique de la rivière.**

Les vallées constituent un des éléments patrimoniaux les plus remarquables du Parc naturel régional. Cependant, les limites choisies à l'époque, correspondant à des limites matérielles comme les routes, devaient être reconsidérées au vu des nouveaux enjeux du territoire. Avec l'appui de la Direction régionale à l'environnement, une mission de requalification du site va être engagée cet automne. Elle dressera un diagnostic paysager et environnemental, et proposera une nouvelle délimitation du site assortie d'orientations pour sa gestion.



## à lire

### **Les vallées de la Leyre : au milieu du Parc coule une rivière**

Ce livre simple et complet s'adresse aussi bien aux habitants, anciens ou nouveaux arrivants des communes riveraines des vallées de la Leyre, qu'aux visiteurs d'un jour ou en séjour, et curieux de nature.

Car en effet, l'ouvrage tend à aiguïser le regard, et la perception de cet univers que tout laisse à penser qu'il n'est que végétal... Les pages donnent à distinguer, à saisir, à discerner... Car il s'agit là, au fil de l'eau comme au fil des pages, de véritables révélations aux dimensions multiples pour celui qui ne souhaite plus se contenter d'une seule image de la Leyre, d'une phrase réductrice d'un tract touristique, ou d'une représentation perçue lors de quelques kilomètres de descente en canoë en saison estivale !

*Sortie prévue fin 2008 dans les librairies locales et les centres Parc.*

Contact : Nathalie Villarreal 05 57 71 99 99



# actualités

## L'écomusée de Marquèze étudie la maïsiculture

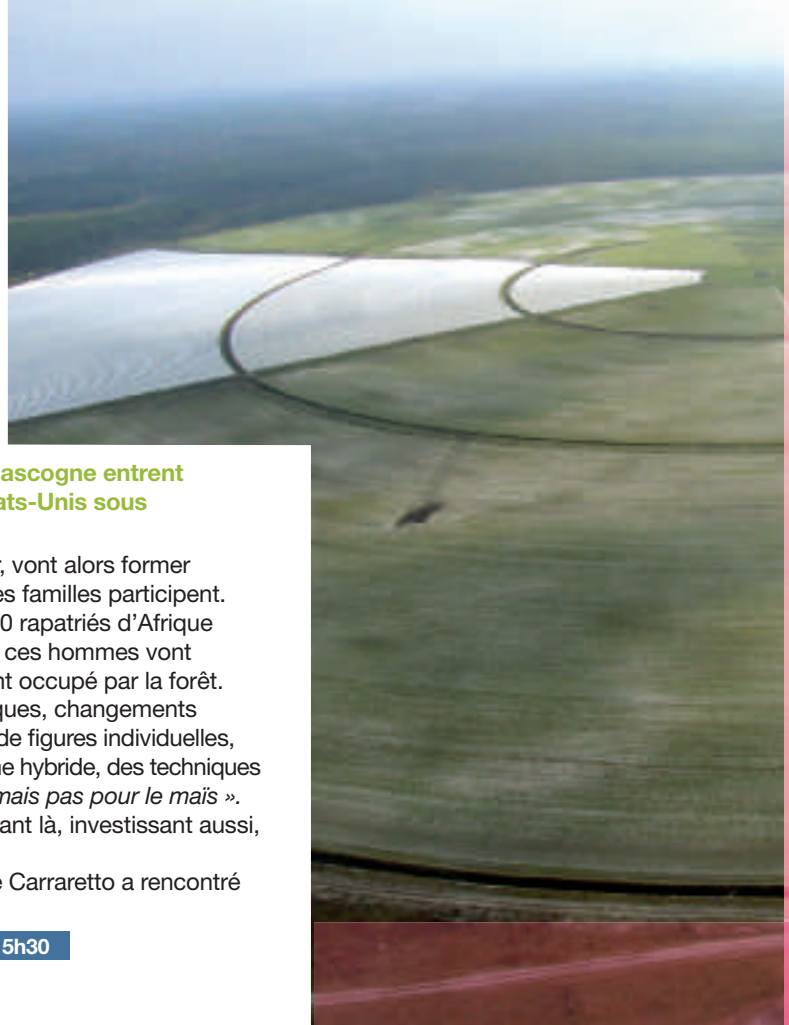
**A partir de la seconde moitié du XX<sup>e</sup> siècle, les Landes de Gascogne entrent dans l'histoire de la maïsiculture moderne, importée des États-Unis sous sa forme hybride.**

La commune de Solférino, et le territoire du Platiet en particulier, vont alors former le terreau de cette nouvelle agriculture, à laquelle de nombreuses familles participent. Venus des plaines du nord de la France, puis dans les années 60 rapatriés d'Afrique du nord, et plus rarement habitants des Landes, ces femmes et ces hommes vont peu à peu façonner un espace agricole jusque là essentiellement occupé par la forêt. À la « grande Histoire » – réformes politiques et socio-économiques, changements agricoles et agronomiques – sont donc venues se mêler les voix de figures individuelles, pionnières, pariant sur une plante encore mal connue sous sa forme hybride, des techniques et une technologie balbutiantes, un sol enfin « *bon pour le pin, mais pas pour le maïs* ». Pourtant tous y ont cru, à leur façon, s'entraîdant ici, se conseillant là, investissant aussi, espérant toujours que l'année d'après serait meilleure... Pour comprendre et restituer cette histoire, l'ethnologue Maryse Carraretto a rencontré et dialogué avec un certain nombre de ces exploitants.

**Maryse Carraretto viendra présenter son étude le 28 novembre à 15h30**

**au Pavillon des Landes de Gascogne à Sabres.**

**Contact : Vanessa Doutreleau 05 58 08 31 31**



## Le Point sur Natura 2000 : Vallées de la Leyre, cap sur les prairies !



**Éléments de biodiversité exceptionnels, au sein du corridor feuillu, les prairies sont des habitats remarquables sources d'une grande diversité. Ces milieux sont directement menacés par une urbanisation excessive (hors site Natura 2000) mais également par un abandon des pratiques passées.**

Le corridor feuillu ne nécessite pas ou peu d'entretien contrairement aux prairies qui sans entretien évoluent vers la forêt. Elles ont perdu leur usage (fauche / pâturage) du fait d'un passage d'une agriculture traditionnelle dans les vallées à une agriculture intensive sur le plateau.

Dans le cadre de Natura 2000, les propriétaires peuvent bénéficier d'une aide technique et financière pour le maintien de leurs prairies alluviales.

Plusieurs contrats Natura 2000 vont ainsi être financés sur les communes de Mios, Salles et Sore (voir p. 4) ; les premiers travaux de restauration écologique sont prévus cet automne, à suivre...

**À télécharger sur le site du parc :**

**guide de gestion des vallées de la Leyre**


## Charte 2010-2022 : rendez-vous sur le net !

**Les ateliers thématiques de juin et juillet ont permis de poursuivre notre réflexion commune sur la révision de la charte du Parc.**

Après avoir mis en évidence les enjeux du territoire, il s'agissait de proposer des orientations et des actions pour 2010 - 2022. Ces échanges ont constitué une contribution importante au projet de charte. La synthèse de ces rencontres est consultable sur le net.

Une nouvelle phase de concertation s'engage maintenant avec l'ensemble des partenaires et nous nous retrouverons cet hiver à l'occasion d'un nouveau forum de bilan et d'orientations.

Vous pouvez retrouver les questions qui ont été abordées au cours des ateliers de cet été et participer à notre forum de discussion.



# initiatives

## Salles privilégie la démoustication naturelle

En 2004 et 2006, des inventaires de chauves-souris, réalisés sur tout le territoire du Parc, ont révélé la présence, à Salles, d'une colonie de Murins à oreilles échancrées, d'importance unique en Aquitaine.

Elle trouve, sur cette commune, le couvert dans les prairies, forêts-galeries et zones humides et également le gîte et le berceau dans un bâtiment de la commune : 500 mamans chauves-souris viennent donner le jour chaque été à un bébé chacune.

Riches de ces nouvelles informations, le Parc naturel et le Groupe chiroptères d'Aquitaine ont souhaité diffuser ces nouvelles données auprès du grand public lors de la 1ère nuit de la chauve-souris, les 29 et 30 août dernier. À Sore puis à Salles, une centaine de personnes a ainsi pu découvrir la dure vie d'une chauve-souris. Sensibilisées, elles pourront à leur tour, préserver ces espèces et en finir avec de vieilles légendes.


À cette occasion, le maire de Salles et président du Parc régional, Vincent Nuchy, a signé une convention afin de protéger la colonie présente sur sa commune, avec des principes simples :

- ne pas détruire les chauves-souris,
- limiter le dérangement,
- ne pas fermer l'accès au gîte de mise bas,
- si des travaux du bâtiment sont nécessaires, les adapter aux nécessités de l'espèce.

En plus de préserver une espèce de chauve-souris protégée par la loi, la commune tire bénéfice de ce gîte 4 étoiles :

- le guano est un des meilleurs engrais naturels pouvant servir à ses espaces verts, ;
- chaque chauve-souris avalant jusqu'à 3000 moustiques par nuit, ce sont près de 1,5 millions de moustiques qui sont consommés par nuit à Salles !

Contact : Nathalie Villarreal 05 57 71 99 99



## Synergie d'acteurs pour la préservation du marais du Plata à SORE

La zone humide du Plata, située dans le site Natura 2000 des Vallées de la Leyre, est un milieu remarquable de 22 hectares composé de boisements d'aunes, chênes, milieux tourbeux, prairies et landes humides. L'usage agricole (pâturage et fauche des prairies) a disparu après 1975. Des plans d'eau ont été créés par la Fédération des Chasseurs des Landes (FDC40) en 1996.

Conscients de l'importance de ce site pour la préservation du patrimoine naturel, la Commune et le Conseil Général des Landes ont acquis le site entre 1995 et 2003.

Les acteurs de l'environnement, l'association communale de chasse et la FDC40 sont associés dans la gestion du marais. Le Conseil général coordonne les actions pour la conservation de la biodiversité. Faune et flore sont inventoriés par des spécialistes permettant de définir une gestion adaptée pour cette biodiversité.

Le Parc accompagne la Commune dans la gestion des prairies à travers le dispositif Natura 2000 qui finance la gestion écologique des prairies ; vous pourrez y voir prochainement des poneys landais mis à disposition dans le cadre d'un partenariat avec le Conservatoire régional des Races d'Aquitaine. Quand protection de la nature rime avec conservation des races rustiques !

Le site étant sensible, la visite libre n'est pas possible. Des visites guidées sont organisées par le Conseil général des Landes à la demande.

Contact : bureau des Gardes Nature de Pissos 05 58 08 95 89



Depuis deux ans, le PNR participe à un travail de prospective sur un sujet qui concerne l'avenir de son territoire. Cette recherche doit essayer d'imaginer quelles seront les évolutions futures des activités de loisirs en forêt et dans la vallée de la Leyre. Un regard sur l'avenir pour influencer son cours et enrichir les réflexions actuelles autour du renouvellement de la charte.

Dossier du journal n° 46

# dossier

## 2030 : un Parc naturel pour quelles Landes de Gascogne ?

« Mieux vaut prévenir que guérir ».

Cette maxime populaire qui s'applique à bien des domaines du quotidien pourrait, en matière de gestion des territoires, se voir adapter dans une version proche de : « Mieux vaut infléchir que subir »...

C'est dans cet esprit que depuis fin 2005, un travail de recherche en prospective a été commandé à l'INDL (Institut National du Développement Local d'Agen), par les ministères chargés de l'Ecologie et du Développement durable, du Tourisme, de la Jeunesse et des Sports et par la Fédération des Parcs naturels.

En France, trois espaces pilotes ont été désignés pour faire l'objet de cette approche expérimentale : la vallée de la Somme et sa baie, le canton de Guillaumes dans le Parc national du Mercantour, et le Parc naturel des Landes de Gascogne. Le thème de cette étude est commun aux trois territoires : il pose la question des équilibres à envisager entre, d'une part, la fréquentation future liée au tourisme et aux loisirs (pratiques organisées ou non, marchandes ou bien spontanées et simplement récréatives), et d'autre part, la préservation des espaces et le maintien d'un cadre de vie acceptable par les habitants.



## De la fiction à la science

Sans avoir la prétention de se considérer comme une science exacte, la prospective s'appuie sur des éléments objectifs et chiffrés, et sur l'interprétation de leurs évolutions à venir. Le terme "prospective" défini comme « *un ensemble de recherches concernant l'évolution future de l'humanité et permettant de dégager des éléments de prévision* », est constitué des racines de "prospection" (exploration des domaines nouveaux), et "perspective" (point de vue sur un futur). C'est donc une démarche pleine de rigueur, qui examine en détail ce qui est connu pour mieux en entrevoir le prévisible, qui s'appuie obligatoirement sur une recherche collective et fait appel à la transdisciplinarité.

Toutefois, la prospective génère du doute et déstabilise. Appliquée avec trop de rigueur, la démarche devient "froide". Quand la démarche est participative, la prospective peut devenir alors stimulante et créative. Elle ne laisse indifférents ni les participants ni les lecteurs du territoire concerné.

Une "mise en garde" qui permet d'éviter des interprétations trop romanesques... La prospective doit donc servir à faciliter une prise de décision sur la base de scénarios possibles, à définir des stratégies permettant d'éviter de subir des événements considérés comme autant de futurs probables.

C'est une recherche scientifique qui sert donc de base à une réflexion politique à long terme.

## Discours sur la méthode

**Sur le Parc des Landes de Gascogne, cette démarche expérimentale a été ciblée sur les usages futurs dans l'actuelle forêt de production et dans la vallée de la Leyre, deux « milieux de vie » complémentaires (le naturel et le cultivé).**

Ces sites font l'objet de pratiques anciennes et récentes dont les acteurs se sont déjà engagés sous l'impulsion du PNR, dans des démarches de concertation : ainsi de l'initiative des usagers de la Leyre (loueurs de canoës, pêcheurs, pompiers...) pour un développement raisonné des pratiques, ou bien cette démarche plus récente des communes pour limiter la circulation des véhicules terrestres motorisés.

Près de 25 entretiens de personnalités concernées au premier titre par le sujet (des propriétaires forestiers aux prestataires touristiques en passant par les chasseurs, les pêcheurs, les élus...) a été conduite par Charlotte Michel, chargée d'étude par l'INDL, toujours en duo avec un technicien du Parc.

Le premier enseignement à tirer de l'application de cette méthode a été la mise en évidence d'une réelle capacité de dialogue entre des acteurs de nature différente, dont on aurait pu croire que tout les oppose. Ils ont ainsi pu exprimer leurs constats, leurs craintes, leurs attentes sur l'avenir de la forêt et de la vallée.

Cet échange de points de vue, d'où émerge un attachement viscéral à l'identité forestière du territoire, identifie aussi une série de questionnements partagés par tous, que l'on pourrait qualifier de « domaines sensibles » lorsqu'on leur propose d'interroger l'avenir des Landes de Gascogne :

- une crainte de l'évolution des paysages sous l'effet de l'étalement urbain ou de l'extension de l'agriculture industrielle,
- une attente de réglementation plus forte en matière de préservation de la rivière et des espaces naturels associés, et le constat que la seule concertation dans ce domaine s'avère souvent insuffisante,
- un questionnement sur les nouvelles technologies (GPS en particulier), qui apparaissent à la fois comme des outils facilitant le travail (cartographie actualisée des parcelles par exemple) et comme des facteurs de risques pouvant accentuer une fréquentation des espaces (tous les chemins accessibles sur internet...),
- une inquiétude concernant l'évolution de certains loisirs, lesquels pourraient peser de plus en plus sur la qualité du cadre de vie des habitants (chasses en enclos, itinéraires de découverte motorisée...),
- une appréhension concernant une évolution démographique non maîtrisée sur le territoire, doublée d'une crise sociale qui verrait se creuser encore les écarts économiques et culturels entre les populations.



## De tendances en variables...

**Ce travail collectif permet de mettre en évidence deux types de perspectives. D'une part des « tendances lourdes » identifiées sur 9 thématiques différentes, ce sont celles qui sont en quelque sorte programmées dans un futur plus ou moins proche et qui, quels que soient les scénarios envisageables, seront invariables.**

Elles se dessinent le plus souvent à l'échelle planétaire, ou évoluent à un niveau national ou européen. Il s'agit par exemple du renchérissement du prix du pétrole, de l'incidence croissante du réchauffement planétaire, de la rareté de la ressource en eau. Les hommes de ce territoire, à l'instar des autres habitants de la planète, auront à les subir et à s'y adapter.

D'autres tendances, plus locales et appréciables à l'échelle des Landes de Gascogne ont aussi été identifiées. Ces tendances, quant à elles, peuvent être infléchies par les choix sociaux et politiques qui dessineront la vie de ce territoire vers 2030.

En matière de localisation des emplois par exemple, plusieurs options sont envisageables sur le Parc : ils peuvent se voir encore plus concentrés autour des grands centres urbains, plutôt répartis long des axes de déplacement ou bien au cœur de pôles spécialement créés à cet effet, voire encore disséminés régulièrement sur l'ensemble du massif forestier.

La même logique peut aussi s'appliquer au futur de l'urbanisation. On peut entrevoir la poursuite de l'étalement actuel, ou au contraire imaginer une concentration de l'habitat dans des centres bourgs qui vont alors prendre du volume, ou là encore, envisager que l'urbanisation va s'étirer le long des grands axes de déplacement et constituer à terme une ou plusieurs conurbations.

Pour d'autres thèmes, comme celui de l'exploitation forestière, pas moins de 5 tendances possibles sont évoquées : la forêt de demain pourrait être essentiellement productive et fermée, ou bien ouverte à de multiples usages, devenir un puits de carbone ou bien reculer jusqu'à l'abandon ! Ces options envisageables apparaissent diversifiées en fonction de choix qui seront pris sur le plan politique par les institutions, par les filières économiques et par les propriétaires.



## Trois scénarios pour après-demain

En croisant ces différentes hypothèses avec les « tendances lourdes », la rédaction de 3 scénarios été réalisée, imaginant ce que pourraient devenir les Landes de Gascogne à l'horizon 2030. Dans un clin d'œil réaliste, chacun de ces scénarios raconte un cheminement des faits de nos jours à 2030, allant même jusqu'à observer la situation qui pourrait prévaloir à cette date sur un site précis : un pont de Leyre. L'intégralité de ce voyage dans le temps est consultable sur le site internet du PNR

Ces 3 scénarios, dont les titres à eux seuls sont évocateurs, racontent donc des futurs bien différents (voir les récits, page suivante) :

- Puits de carbone et terre d'aventures, décrit un territoire de Parc au sud d'une grande conurbation,
- Hight teck et 100% bois, décrit des usages utilisant de nouvelles technologies
- Sursaut collectif pour les Landes de Gascogne décrit le fort volontarisme de la collectivité

D'autres auraient pu s'écrire avec les mêmes données mais des cheminements distincts. Il ne s'agit pas là de prédiction ni d'un délire collectif, encore moins de la vision hallucinée de l'équipe du PNR. Cet exercice découle d'une méthode qui utilise de concert des données objectives et chiffrées et la confrontation de la vision de différents acteurs. Le tout empreint d'une rigueur indispensable pour éviter de glisser dans le champ de l'imaginaire. L'un des objectifs de cette opération était aussi de tester une méthode de travail qui puisse être applicable à d'autres espaces et transposable.

Cette démarche a surtout permis, par son angle singulier, d'apporter un éclairage complémentaire sur la connaissance de notre territoire et de nourrir la réflexion sur le long terme des différents acteurs impliqués.



## Une quatrième voie possible

Ce travail de prospective a révélé 3 « futurs probables », 3 scénarios de l'évolution du territoire du Parc à 2030 en matière de fréquentation local ou de loisirs dans un espace bien différent que celui que nous connaissons aujourd'hui.

Un quatrième (et d'autres) scénario est (sont) cependant encore envisageable(s). Au renouvellement de la charte en 2010, se construira une partie du socle d'évolution de ce territoire pour 2030. Les socio-professionnels, les élus, les habitants, en agissant de manière volontariste sur les variables régionales ou locales, en choisissant le cheminement qui leur convient, peuvent encore largement influencer les orientations de ce document de référence afin de négocier un futur plus acceptable par tous. Aujourd'hui, c'est déjà demain qui commence...



### Puits de carbone et terre d'aventures

La conurbation est totale au nord du Parc, avec un fort réseau d'infrastructures. L'exode rural est fort. La rareté de l'eau devient critique. Les Landes sont repérées comme le château d'eau aquitain. L'économie d'exploitation du bois a régressé du fait du manque de compétitivité de la filière.

Une valorisation financière par des fonctions non productrices permet aux propriétaires de garder leur patrimoine, en premier lieu, pour le stockage de carbone, en second lieu, pour des usages marchands de loisirs. Les destinations lointaines sont délaissées. Les personnes se tournent vers des séjours aventure à proximité. Les gestionnaires des domaines forestiers négocient avec des professionnels qui proposent des activités d'aventure et de chasse. Pour cela, les grands domaines se ferment et les petites parcelles sont abandonnées.

Les activités urbaines sont polarisées sur le tertiaire. Dans les bourgs ruraux, la surveillance incendie devient l'activité principale de la population restante.



### Hight teck et 100% bois

L'Aquitaine est une région pilote pour la valorisation du bois et des énergies renouvelables. Sur le territoire du Parc, zone laboratoire, sont implantées deux technopoles bois, et une autre énergie. La forêt y est désormais diversifiée et de production utilitaire (bois d'œuvre, de chauffage). Les débouchés sont nombreux. Des concepts d'habitat en bois intègrent des économies maximales. Des équipements collectifs partagés sont systématisés. L'incitation pour l'habitat individuel a été organisée en nouveaux quartiers dans la forêt. En contrepartie, les nouveaux habitants s'engagent à réduire leurs déplacements.

Les axes autoroutiers/ferroviaires sont équipés de plateformes multimodales, points de départ des services pour réduire les déplacements individuels. Les habitants sont équipés de cartes de mobilités à deux débits.

Les randonnées sont dirigées sur les espaces devenus multifonctionnels. L'accueil du visiteur s'oriente vers la mise en scène du bois, véritable décor. La forêt et la rivière, ne sont accessibles qu'à partir des données numériques sur GPS disponibles chez soi et dans les plateformes multimodales. Les données fournies répondent aux orientations de gestion des espaces et sont réajustées en permanence pour canaliser la fréquentation. Pour satisfaire le plus grand nombre, des structures récréatives artificielles sont implantées.



### Sursaut collectif pour les Landes de Gascogne

Suite à une période d'austérité, une prise de conscience de la rareté des ressources s'opère sur le territoire du Parc. Des préoccupations environnementales marquent tant l'action des pouvoirs publics que des opérateurs privés. Une planification publique spatiale rigoureuse est organisée au service d'une concentration des activités et des habitats. L'habitat se densifie autour des villages et agglomérations, avec un renouveau de l'habitat collectif ; les emplois se greffent autour de pôles et des axes.

Les espaces se spécialisent. Les zones agricoles en augmentation répondent à des enjeux liés aux carburants et à l'alimentation bio. L'exigence de performance est de mise, sur le plan environnemental comme sur la qualité des productions, au service des besoins essentiels. La forêt reste exclusivement productive.

Le temps libre de la population est essentiellement consacré à une économie ménagère (bricolage, potager, bois...). La sociabilité est forte, avec un bénévolat actif. Ces initiatives concernent autant les loisirs que des services à la population. Les loisirs, essentiellement en famille, se recentrent sur place, dans des espaces naturels préservés isolés.

### En savoir plus et/ou réagir

Rendez vous sur  
<http://charte.parc-landes-de-gascogne.fr> ;

#### Rubrique PARC 2030

Vous y trouverez la méthode  
et le détail des 3 scénarios

Vous pourrez aussi réagir, et contribuer  
au débat sur la charte 2010 2020,  
sur l'Espace Forum.



# portrait

## Collecter des vies de migrants...

**Expliquer ce que la France d'aujourd'hui doit à l'immigration, « au-delà des enjeux de "pure" vérité, c'est donner à des millions d'habitants de ce pays la possibilité de situer leur histoire personnelle dans l'histoire de la Nation française, afin qu'elle y ait une place légitime »\*.**

C'est dans ce contexte que Zoubir Chattou\*\*, ethnologue et anthropologue, entreprend une recherche sur les migrations qui ont marqué le territoire des Landes de Gascogne.

À travers le recueil des récits de vie de migrants (italiens, espagnols, portugais, maghrébins...), il tend à mettre en lumière la participation de ces populations aux différentes transformations de l'espace, de l'économie et de la société. Explorer ces parcours est un sujet qui motive Zoubir, surtout quand lui-même est engagé dans cette mobilité transnationale dès son jeune âge, dans un mouvement de nomadisme perpétuel.

C'est dans la coopération culturelle « Voix de traverse » que ce travail a été initié avec la communauté marocaine, révélant un véritable lien entre le territoire du Parc et la province d'El Hajeb au Maroc. Des parcours de vies forts, que l'on a pu découvrir au cours de ces spectacles, ont encouragé l'Écomusée de Marquèze à s'engager dans ce travail de collectage en l'élargissant à toutes les populations.

Déjà des pistes de valorisations sont en perspective : publication, exposition, mais d'ici là, Zoubir continue à parcourir le territoire à la rencontre de personnes qui constituent aussi la mémoire des changements profonds de notre histoire contemporaine.

\* Gérard Noiriel, *Le Creuset français, Histoire de l'immigration XIX-XX<sup>e</sup> siècle*, Seuil, Points, 1988, p.11

\*\* Professeur de l'enseignement supérieur à l'École nationale d'agriculture, Meknès - Maroc.



# point de vue



## Questions à :

**Vincent NUCHY,**

**président du Parc naturel régional des Landes de Gascogne**

### **Comment voyez-vous le rôle d'un Parc naturel ?**

Au-delà de la vocation originelle d'un Parc qui est de protéger le patrimoine, de le valoriser et contribuer à son développement social, économique et culturel, un Parc naturel se doit aussi d'être un territoire d'expérimentation et d'innovation ; c'est le sens des nombreuses missions qu'il exerce. Le Parc qui est une structure pionnière et reconnue en matière de développement durable doit initier de nouvelles politiques innovantes pour répondre aux enjeux de son territoire ; c'est sa capacité à expérimenter qui en fait sa force.


### **Le PNR aura bientôt 40 ans d'existence, quels sont ses principaux apports sur le territoire des Landes de Gascogne ?**

Je crois que son principal apport est d'avoir mené une action fédératrice et identitaire forte à l'échelle de son propre territoire dont la Leyre continue à être l'épine dorsale incontestée. Les équipements que sont les centres du Graoux

à Belin-Beliet et de Saignac, l'écomusée de Marquèze et la Maison de la Nature associée au Parc ornithologique au Teich ont également contribué à la reconnaissance du Parc à travers le caractère touristique et attractif des animations qu'ils proposent.

### **En votre qualité de nouveau président, quelles sont les actions auxquelles vous êtes attaché et que vous souhaitez conduire en priorité ?**

En premier lieu, aller à la rencontre des élus de chacune des 41 communes landaises et girondines qui composent le Parc et des 10 qui souhaitent le rejoindre. Au-delà de ce contact direct, le chantier prioritaire est bien sûr celui de la poursuite de la révision de la Charte. Il est également essentiel que le Pavillon des Landes de Gascogne à Sabres, équipement emblématique du Parc, prenne toute sa place. C'est un défi important auquel l'ensemble de mes collègues et moi-même sommes attachés.



## La migration automnale des oiseaux : en quête de nourriture



Chaque année, à l'automne, des dizaines de millions d'oiseaux migrateurs quittent leurs lieux de reproduction pour un long voyage vers leurs zones d'hivernage situées au Sud de notre hémisphère. Cette migration post-nuptiale est un comportement inné pour rechercher de la nourriture disponible.



Migration de grues cendrées

Oie cendrée

Vol de spatules blanches

### Le régime alimentaire est déterminant

Les insectivores, comme les hirondelles ou le coucou, sont des migrateurs au long cours qui hivernent au sud du Sahara. Les granivores, comme les chardonnerets, ou les passereaux à régime alimentaire mixte, comme le rouge-gorge, hivernent dans le sud de l'Europe ou dans le Nord de l'Afrique et partent en général plus tard en automne.

### Des comportements migratoires divers

Certains oiseaux volent 7 jours et 7 nuits sans s'arrêter (Barge rousse) couvrant 10000 km, d'autres ne volent qu'une heure par jour, mais une bonne majorité des oiseaux préfère voyager la nuit pour gagner en énergie et diminuer les risques.

### Des haltes vitales :

La plupart des oiseaux aquatiques (canards, oies, limicoles) migrent en effectuant des escales régulières dans des sites où ils peuvent trouver les ressources énergétiques leur permettant d'assurer la suite du voyage. Les vasières du Bassin d'Arcachon jouent ainsi un rôle crucial d'escale incontournable et vitale pour les oiseaux. Le camp du Poteau à Captieux et l'ancienne mine de lignite d'Arjuzanx ont un rôle similaire pour la Grue cendrée, accueillant 90 % des Grues cendrées d'Europe de l'ouest, lors d'une courte escale migratoire, ou pour de longs mois d'hivernage.

### Beaucoup d'embûches

Durant ces semaines de trajet, les oiseaux doivent, en plus de trouver leur chemin, affronter des conditions naturelles difficiles (mers, montagnes, déserts, météo) et trouver des haltes migratoires. À cela se rajoutent des difficultés liées aux activités humaines. La pollution lumineuse et les lignes Moyenne et Très Haute Tension représentent un risque d'électrocution et de collision.

D'autre part, la destruction des zones de halte par le changement des pratiques agricoles et l'assèchement des zones humides contraignent certaines espèces à faire des vols journaliers plus longs, et ainsi, les affaiblissent et augmentent leur mortalité.

Les oiseaux migrateurs n'appartiennent à aucun territoire mais sont sous la responsabilité de tous. Les acteurs locaux du territoire du Parc ont ainsi le devoir de préserver des haltes migratoires d'importance majeure que sont le Delta et le Camp du Poteau à Captieux, inscrits dans le réseau Natura 2000.

### À faire

[www.migraction.net](http://www.migraction.net)

Informations complémentaires, stages de formation et aussi une base de données en ligne pour mutualiser vos observations ou suivre la migration

### À voir

#### Sites d'observations :

- **Grues cendrées** : Maison du Parc - 05 57 71 99 99
- **Bassin d'Arcachon** : parc ornithologique du Teich - 05 56 22 80 93  
Cap Ferret - LPO Aquitaine - 05 56 91 33 81
- **Pays Basque** : Organbidexka Col Libre - 05 59 65 97 13

### À lire

**Migrations**, Claude Feigné, Pierre Petit, éd. Sud-Ouest  
**La migration des oiseaux**, R. Burton, éd. Arthaud



## Participez à un chantier nature à Malprat

L'accès à Malprat est contingenté. Priorité à la quiétude des espèces et la reconstitution des milieux ! Les kayaks qui permettent d'accoster sur l'île tout l'été sont rangés pour l'hiver, mais il est encore possible de vivre des découvertes intimes en participant aux chantiers nature de l'automne le 25 octobre et le 6 décembre. Au programme, nettoyage de déchets, lutte contre le Baccharis, pique-nique et visite de l'île en compagnie de Péio Lambert, garde gestionnaire de l'île.

Renseignements :  
mairie de Biganos - 05 56 03 94 50

## Malprat, renaissance d'une île

**Quand l'île de Malprat s'appelait Bassalane, les marées étaient maîtresses de ses rivages, de son sol, des espèces qui y vivaient. L'eau pouvait la recouvrir plusieurs fois par mois. Et cette terre mouvante était à tel point impropre à une exploitation humaine que les habitants l'avaient rebaptisée Malprat : le mauvais pré.**

À la fin du XVIII<sup>e</sup> siècle, nouveau destin. Le marquis de Civrac hérite de ce domaine royal ainsi que de celui de Certes. L'exonération de la taxe sur le sel favorise son projet de marais salants. L'île est endiguée pour apprivoiser le cycle des marées. Des bassins sont creusés et dessinent encore, orientés vers les vents dominants, la forme d'une longue palme tendue vers le Bassin. On exploita le sel à Malprat quelques décennies seulement. Le retour de la

taxe sur le sel porta un coup fatal à son exploitation. Les bassins à sel devinrent alors bassins à poissons. Cet élevage extensif était réputé. Les poissons venaient nombreux fréquenter les lieux, piégés naturellement par les courants des marées et le jeu des écluses. Mais cette forme de pisciculture exigeante en main d'œuvre cessa en 1980. Quelques chasseurs, ayant droits historiques, assurèrent alors la gestion de l'espace.

Depuis 2001, l'île est la propriété du Conservatoire du Littoral. Le Conseil général de la Gironde et la Commune de Biganos en assurent conjointement la gestion. Péio Lambert, garde gestionnaire, est le nouvel hôte des lieux. Ce sont les valeurs écologiques et paysagères de cette île qu'il s'attache aujourd'hui à révéler et à préserver. Les prairies humides par exemple.

Elles sont un trésor de biodiversité. Mais sans intervention de l'homme, le baccharis, plante invasive, ferme toujours plus d'espaces, étouffant aussi les roselières. Un fauchage régulier et différencié pérennise l'habitat d'espèces précieuses, cistudes, loutres, busards Saint Martin ou cigognes. Plus loin, sur l'île, un pré salé est réhabilité, à la faveur d'une rupture de la digue.

Ce choix de gestion illustre la volonté de la collectivité d'élargir de manière optimum les ressources écologiques de l'île. Et il est vrai que dans ce mouchoir de poche, l'histoire, l'action des hommes et de la nature composent une mosaïque de sites précieux pour la biodiversité et le patrimoine du delta.

# conseils pratiques

## Comment se chauffer cet hiver ?

À l'approche de l'hiver, il est utile de se poser cette question. L'énergie la plus économique et écologique est celle que l'on ne consomme pas.

La première chose à faire est donc d'améliorer l'isolation de son logement et de choisir le mode de chauffage le plus adapté. Une maison très bien isolée peut permettre de diviser le coût du chauffage par 3 ou 4.

Parmi les énergies renouvelables (géothermie, bois, solaire), le traditionnel chauffage au bois peut être un mode de chauffage non polluant et performant en utilisant un appareil moderne de rendement supérieur à 75 %. À condition d'utiliser du bois bien sec (2 ans minimum) : la combustion d'un bois vert libère beaucoup de substances polluantes et deux fois moins d'énergie.

En cas de construction d'un logement neuf, a meilleure solution est d'opter pour l'architecture climatique.

Il existe des aides financières pour les énergies renouvelables et d'isolation (crédit d'impôt, Anah...). Renseignez-vous à la Maison du Parc.

### Quelques gestes :

**Baisser le chauffage d'un degré permet de réduire la consommation d'énergie de près de 7 % (19 °C suffisent pour les pièces de vie, 17°C dans les chambres). Alors, en hiver, pensez à garder un pull plutôt que de monter le chauffage.**

**Fermez les volets la nuit, aérez les pièces en ouvrant les fenêtres quelques minutes seulement.**



# agenda

## Le quizz de la Leyre

Le bassin d'Arcachon est alimenté en eau douce par les cours d'eau. Quel pourcentage vient de la Leyre ?

20 %  50 %  80 %

Généralement la période des plus basses eaux sur la Leyre est :

mai  juillet  septembre

L'eau de pluie peut être utilisée (plusieurs réponses possibles) :

pour arroser son jardin  pour les WC  
 pour prendre sa douche  pour faire la cuisine  
 pour laver son linge

Réponses sur le site du Parc : [www.parc-landes-de-gascogne.fr](http://www.parc-landes-de-gascogne.fr)



Journal trimestriel gratuit édité en 30 000 exemplaires par le Parc naturel régional des Landes de Gascogne. ISSN en cours

Directrice de la publication : Christine Roblez.

Rédacteurs : François Billy, Sébastien Carlier, Vanessa Doutreleau, Claude Feigné, Frédéric Gilbert, Véronique Hidalgo, François Lalanne, Philippe Laloup, Catherine Navrot, Vincent Nuchy, Béatrice Renaud, Christine Roblez, David Sautet, Nathalie Villaréal.

Photos : CF-PNRLG / DS-PNRLG / FB-PNRLG / FG-PNRLG / GR-PNRLG / LD-PNRLG / NK-PNRLG / NV-PNRLG / PL-PNRLG / SC-PNRLG / Agence ADC, Félix Arnaudin, Loïc Légèze, mairie de Biganos, Photos nature 33, Zambon-cg40, illustrations A. Humbert.

Création graphique / maquette : **ourem** 02 40 01 97 00  
Imprimerie : Laplante

Parc naturel régional des Landes de Gascogne  
33, route de Bayonne - 33830 Belin-Béliet  
Tél. 05 57 71 99 99 - Fax 05 57 88 12 72  
[www.parc-landes-de-gascogne](http://www.parc-landes-de-gascogne)

### 25 et 26 oct. 9<sup>e</sup> édition des Automnales de Sabres

Le 25, à 9h30, au Pavillon des Landes : débat sur les évolutions climatiques et l'avenir du pin maritime avec la participation du CRPFA et de l'INRA.  
Le 26 : expo, foire, professionnels, artisans, artistes...

### 28, 29, 30 oct. les stages «Jeunes Artistes» de Musicalarue

Autour du thème du cirque, des séances d'initiation et de perfectionnement pour les jeunes de 5 à 12 ans.  
À Luxey - Renseignement : Association Musicalarue. Tél. 05 58 08 05 14

### du 29 oct. au 2 déc. Exposition « Rencontres d'Automne » des Peintres du Val de l'Eyre

Un ensemble d'œuvres aux sensibilités généralement abstraites et regroupant une sélection de 22 artistes.  
À Salles, salle des fêtes, de 10h à 12h et de 15h à 18h30

### 8 et 9 nov. Colloque le Peuplement des Landes, des lagunes aux airiaux

Le samedi 8, en matinée : la formation des lagunes, des tourbières, ou encore des dunes continentales mais aussi des activités des chasseurs-cueilleurs à l'époque préhistorique. L'après-midi, conférences sur les sites funéraires, les activités économiques en Antiquité et au Moyen âge, sur l'archéologie et la toponymie.

Le dimanche 9 : conclusions de l'étude historique du quartier de Guiraute et du chantier de fouille de la maison «Malichecq» à Sabres.

À Sabres, Pavillon des Landes de Gascogne  
Tout le programme sur [www.parc-landes-de-gascogne.fr](http://www.parc-landes-de-gascogne.fr)

## Entrez dans les cercles !

De belles rencontres artistiques à découvrir du 27 octobre au 6 décembre dans les Cercles de Gascogne...

### 8 nov. Bœuf dans le cadre des Petit's scènes de l'IDDAC

Entre pop et chanson...  
Cercle de Pissos, 20h

### 29 nov. Tif et tondu

Un duo très influencé par la musique de Django Reinhardt.  
Brocas, 21h - 05 58 51 42 41

### Les hyènes

Sur scène (Denis Barthe, Olivier Mathios, Jean-Paul Roy, Vincent Bosler) et dans la bande originale de « Desperadiou », un court métrage déjanté, tourné ce printemps sur Marquèze.

### 29 nov. Saint-Symphorien - 05 56 25 71 63 - apéro repas à 19h30, concert à 21h

### 5 déc. Pissos - 05 58 08 90 85 - apéro repas à 19h30, concert à 21h, projection du court métrage

### 6 déc. Captieux - 05 56 65 60 31 - apéro repas à 19h30, concert à 21h

[www.myspace.com/thehyenes](http://www.myspace.com/thehyenes)

### du 17 oct. « Café de Pays en fête ».

au 2 nov. N'hésitez pas à pousser la porte d'un café de Pays, ici ou ailleurs en Aquitaine, une animation culturelle s'y déroulera sûrement : initiation au Gascon, jeux traditionnels, expositions...

Tout le programme sur <http://aquitaine.bienvenueaupays.fr>  
ou sur [www.parc-landes-de-gascogne.fr](http://www.parc-landes-de-gascogne.fr)

## Maison de la Nature du Bassin d'Arcachon au Teich

Kayak de mer sur le delta et le bassin d'Arcachon

Balades encadrées accessibles à tous.

Dimanche 26 octobre et dimanche 9 novembre :  
tour du delta de la Leyre - départ à 11h le 26 et 10 heures le 9.

Dimanche 16 novembre et dimanche 14 décembre :  
découvertes des oies Bernaches - départ 9h 30  
Tarifs : 34, 50 € - réservation obligatoire au 05 56 22 80 93.

### Visites guidées du parc ornithologique du Teich

Pendant les vacances de la Toussaint, les 28 octobre et 4 novembre rendez-vous à 10h - tarif : 9 euros adultes, 7 euros enfants  
réservation obligatoire au 05 56 22 80 93.

## Ecomusée de Marquèze à Sabres

11 et le 12 octobre : fête de la cuisine

« Ce sont les vieilles poules qui font les meilleures soupes ». Une déambulation sur l'airial de saupiquets en escautons, de coques en millas...

28 novembre au Pavillon des Landes de Gascogne à 15h30

Présentation de l'étude ethnographique sur la maïsculture par l'ethnologue Maryse Carraretto.